

# Guía de senderos Provincia de Castellón



Costa Azahar  
**Castellón**  
Interior



Costa Azahar  
**Castellón**  
Interior






## Presentación

Los senderos señalizados van a permitir al viajero adentrarse en las tierras de Castellón-Costa Azahar. Con esta Guía de Senderos de Castellón que ahora tiene en sus manos, el Patronato Provincial de Turismo pretende ofrecer al caminante que visita nuestras tierras una visión global y sencilla de todos los caminos señalizados por los que podrá practicar el senderismo y descubrir así nuestro patrimonio natural mediterráneo, pero también la huella humana que a lo largo de civilizaciones y generaciones el hombre ha ido forjando sobre este territorio, el patrimonio cultural e histórico.

Y ello al mismo tiempo que practica el deporte de caminar, el senderismo, o en los lugares donde se permita, la bicicleta de montaña, el paseo a caballo, ...



Antiguas rutas comerciales, por donde las riquezas del interior alcanzaban la costa, por donde la nieve, el corcho o la sal llegaba la ciudad; vías de comunicación ya utilizadas y señalizadas por los romanos; sendas de herradura que eran la única vía de comunicación de muchos pueblos; modernas rutas abiertas para un mejor conocimiento del entorno, y hasta una antigua vía minera hoy en desuso y acondicionada para el paseo. Todas estas variantes convenientemente señalizadas forman una red única puesta a su disposición para no perderse ningún paraje.


Castellón posee dentro de la Red Europea de Senderos una situación privilegiada al discurrir por su territorio 5 GR o Senderos de Gran Recorrido.

Estos Senderos de Gran Recorrido constituyen una red de itinerarios peatonales señalizados de manera igual en todo el territorio, formados por la conexión de sendas, caminos, veredas, pistas, etc... que tratan en lo posible de evitar el tránsito por carreteras asfaltadas.

Se desarrollan a lo largo de cientos de kilómetros, uniendo comarcas, regiones y países, y están destinados a toda persona que le guste caminar, disfrutar de la naturaleza, observar el paisaje y conocer y admirar todo el patrimonio natural y cultural que nos ofrece la senda y los alrededores de la misma.

En Castellón de norte a sur, todas las comarcas nos brindan sus caminos para que conozcamos su interior. Y para hacer un alto en el camino, han dispuesto una oferta de alojamiento y restauración de excelente calidad, la mayor oferta de viviendas de turismo rural de la Comunidad Valenciana y una gastronomía de montaña basada en productos naturales. Descubrir bosques de alcornoques, pinos, hayas, robles o palmitos, en un entorno donde las fuentes refrescarán al caminante y poder descansar junto a ermitas, neveras o bancales de piedra en seco, será un placer apto para todos. Morella, Penyagolosa, Vilafranca, Segorbe, Altura, Culla, Benassal, Onda, ... todas las principales poblaciones disponen de su red de senderos, por lo que descubrir sus secretos será fácil.

Esta Guía será, a buen seguro, un instrumento útil para empezar a conocer el interior de nuestra provincia. Espero que la disfruten.



## Normas generales Utilización de senderos

### SENDERISMO EN LA PROVINCIA DE CASTELLÓN.

Los Senderos de Gran Recorrido (GR), recorren a través de todo tipo de sendas, caminos, cañadas o pistas, nuestras comarcas y países. Se registran con una numeración de ámbito estatal y su longitud es siempre superior a 50 km. Señalizados con los colores rojo y blanco, constituyen una red europea de senderos. Son los grandes senderos que recorren toda Europa y que en nuestra provincia lo constituyen el GR-7, GR-8 o GR-10. Las indicaciones universales nos van a facilitar la marcha, ya que se señalizan con unas marcas siempre iguales. Las marcas y etapas permiten adecuar la marcha según se desee.

No es necesario poseer unas condiciones físicas excepcionales ni una edad determinada. Cada cual puede adaptar los recorridos a su medida, pudiendo planificar cada uno el lugar donde pernochará, se aprovisionará, etc.

Desde la ruta principal o de manera independiente surgen; Los Senderos de Pequeño Recorrido (PR) son rutas que se pueden realizar en una o dos jornadas, siendo su recorrido inferior al GR y abarcando un municipio o uniendo varios. Su numeración corresponde a la Comunidad Valenciana. Se balizan con los colores amarillo y blanco, como se observa. Los Senderos Locales (SL) son sendas cuyo recorrido es inferior a 10 Km, y suelen recorrer el territorio de un solo municipio. Esto permite la señalización de rutas temáticas botánicas, culturales, arqueológicas, .... Se balizan con los colores blanco y verde, como se señala. Son la alternativa perfecta para conocer los parajes de un municipio.



## Señalización de los senderos de gran recorrido



CONTINUIDAD DEL SENDERO



CAMBIO DE DIRECCIÓN



DIRECCIÓN EQUIVOCADA



JULÓN



SEÑAL DE DIRECCIÓN

## Señalización de los senderos de pequeño recorrido



CONTINUIDAD DEL SENDERO



CAMBIO DE DIRECCIÓN



DIRECCIÓN EQUIVOCADA



JULÓN



SEÑAL DE DIRECCIÓN

## Señalización de los senderos de pequeño recorrido



CONTINUIDAD DEL SENDERO



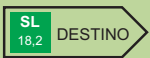
CAMBIO DE DIRECCIÓN



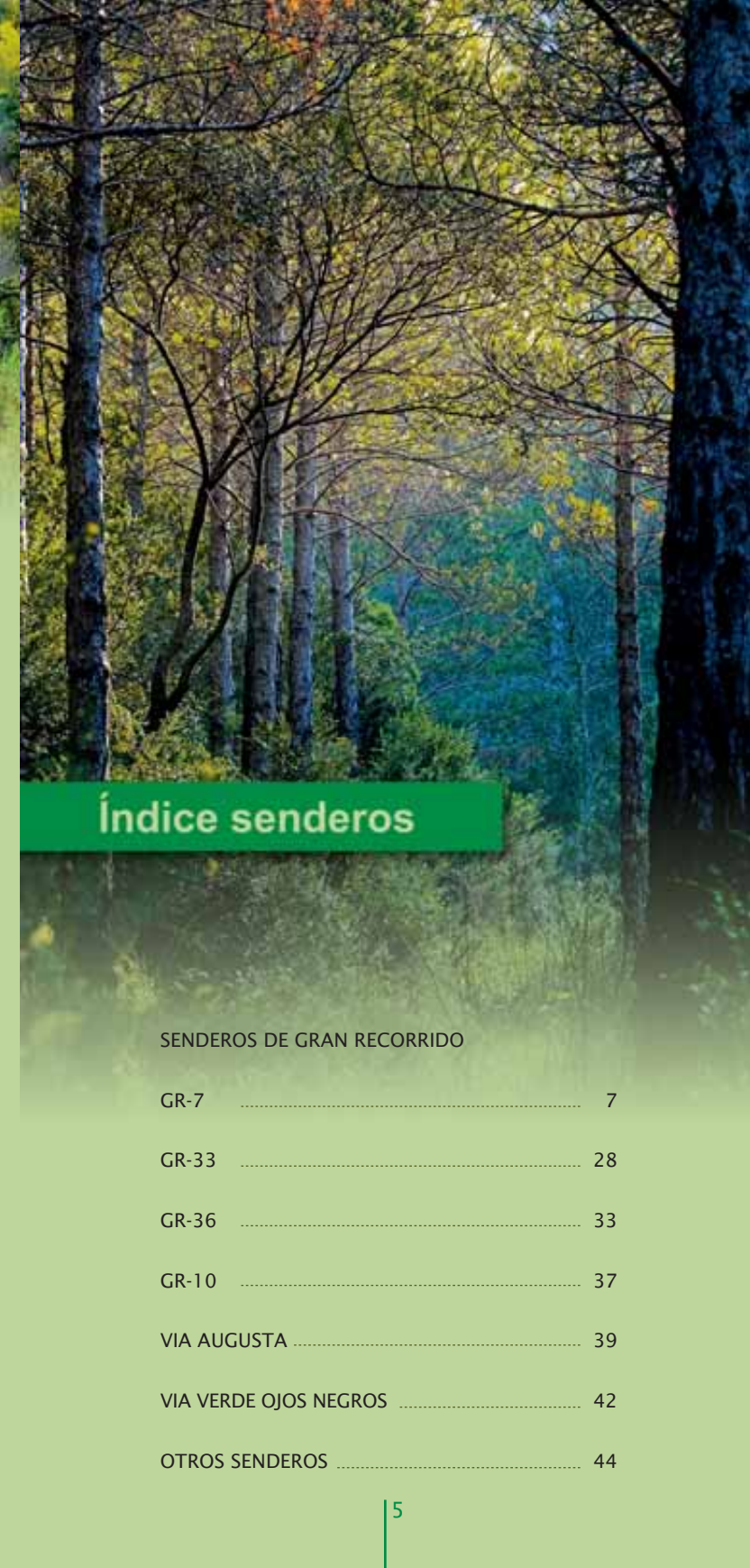
DIRECCIÓN EQUIVOCADA



JULÓN



SEÑAL DE DIRECCIÓN



## Índice senderos

### SENDEROS DE GRAN RECORRIDO

GR-7 .....	7
GR-33 .....	28
GR-36 .....	33
GR-10 .....	37
VIA AUGUSTA .....	39
VIA VERDE OJOS NEGROS .....	42
OTROS SENDEROS .....	44

## RECOMENDACIONES EN LOS SENDEROS:

- No enciendas fuego en el monte.
- La Naturaleza es tu casa. Cuídala.
- No modifiques las marcas y señales del camino. Respétalas. No eres el único que circula por él.
- Procura caminar siempre por la senda o camino en la zona ya pisada.
- No abandones tus residuos en la montaña o el campo. Utiliza sólo los contenedores o basureros.
- El agua es un bien escaso. No la desperdicies ni contamines.
- No rompas la armonía sonora y visual de la naturaleza.
- No circules con vehículos a motor fuera de las pistas forestales.
- Existen zonas de acampada autorizadas. Infórmate y utilízalas.
- Sigue siempre la señalización y los consejos que encuentres.

En la Comunidad Valenciana, la Federación Valenciana de Montañismo y su Comité de Senderos se encargan de la homologación de la señalización.



## Senderos de gran recorrido

Los senderos de gran recorrido que atraviesan la provincia de Castellón son:

### GR-7

**El Sendero de Gran Recorrido GR-7**, recorre toda la provincia de Castellón, desde su entrada por el norte, en pleno corazón de la Tinença de Benifassà, junto a la localidad de Fredes, hasta que abandona las comarcas castellonenses en el término de Sacañet para adentrarse en la provincia de Valencia.

**El GR-7** permite al caminante cruzar toda la península ibérica, desde los Pirineos hasta el Mediterráneo andaluz, y atravesar toda la Comunidad Valenciana disfrutando de un paisaje sorprendente.

Es en la provincia de Castellón donde recorre todas sus comarcas de interior a lo largo de más de 170 Km de longitud, comenzando en dirección norte – sur por la Tinença de Benifassà, donde maravillosos paisajes de bosques de pinos, carrascas y el hayedo más meridional de Europa, nos acompañarán en nuestra ruta.

El sendero busca la localidad de **FREDES**, bajando desde Tarragona por las inmediaciones del Tossal dels Tres Reis a 1358 m, hasta los 1098 m en que se encuentra la localidad. Fredes es una población donde encontraremos la arquitectura tradicional de la zona, combinación de la piedra y la madera, así como punto de confluencia de varios senderos de Pequeño Recorrido.



El **PRV-75.1** nos llevará desde *Fredes* hasta el *Pantano de Ulldecona*, a lo largo de poco más de 7 Km, entre espectaculares paisajes de bosques apenas utilizados por el hombre y pasos entre rocas tan increíbles como el Portell del Infern.

El **PRV-75.2** nos lleva también desde *Fredes* al *Pantano de Ulldecona* pero en un recorrido más suave de desnivel a través del sorprendente Barranc del Salt,

El **PRV-75.6** enlaza las poblaciones de *Fredes* con *La Pobla de Benifassà*, localidad que hace las veces de capital de la comarca, entre los más frondosos bosques de pinos y encinas. La **POBLA DE BENIFASSÀ** es el centro principal de las abruptas tierras de la "Tinença de Benifassà", estos lugares, poblados desde antiguo (prueba de ello son las pinturas rupestres de la "Cova dels Rosegadors), pertenecieron al monasterio que encontramos en las cercanías de la población y que es el monumento más importante de la zona.

El monasterio de Santa María de Benifassà es fundado por los monjes del monasterio de Poblet y su construcción perdura desde el s.XIII al s.XVIII. El edificio es impresionante, debiendo resaltar el claustro y la iglesia, único lugar al que está permitida la visita a fecha de hoy, los jueves de 13 a 15 horas.

Por lo demás el término de la Pobla abarca lo que otrora fueron municipios: Bellestar, el Boixar, Fredes, Coratxar. En todos estos lugares, así como en la Pobla encontramos notables ejemplos de arquitectura rural junto a pequeñas ermitas e iglesias integradas en el agreste paisaje de estas tierras que forman parte de la Reserva Nacional de la Capra Hispánica de los Puertos de Beceite.

Por lo tanto el viajero encontrará, junto a estos pequeños pueblos, lugares naturales de indudable belleza. Aquí, la naturaleza es todavía virgen, prestándose a la contemplación del hombre y exigiendo de éste el máximo cuidado y respeto hacia ella. Los alrededores del embalse de Ulldecona, el "Molí de l'Abad", los pinares de Fredes (el bosque de hayas más meridional de Europa), el barranco de la Tenalla, el "Tossal del Rei" donde se unen Aragón, Cataluña y el País Valenciano, deben perdurar para que futuras generaciones puedan disfrutar con ellas como nosotros lo hacemos actualmente. Hoy todo esto está protegido dentro del Parque Natural de la Tinença de Benifassà.

Una posible variante o continuación es el **PRV-75.3.1** que nos lleva desde *La Pobla de Benifassà* a *Bellestar*, y en su segundo tramo (**PRV-75.3.2**) de *Bellestar* al *Pantano de Ulldecona*. Lugares tan interesantes como el centro de



recuperación de fauna de la Consellería de Medio Ambiente o elevadas peñas y profundos precipicios.

El **PRV-75.7** nos ha de llevar desde *Fredes* a *Bellestar*, otra de las 7 localidades que componen la antigua *Setena de Benifassà*, territorio bajo el feudo del Monasterio de Santa María de Benifassà. Destaca en sus 6.400 m de recorrido el frondoso Barranc de la Teuleria.

Desde *Fredes* podemos llegar a *el Boixar* por el **PRV-75.12**, de casi 10 Km de longitud y vistas panorámicas únicas. Bosques tupidos de pinos y senderos por los que sacan los troncos de madera. En **EL BOIXAR**, encontraremos bellos ejemplos de casas restauradas.



El **GR-7** llega hasta aquí, y nuevos senderos PRV nos permiten conocer los paisajes, más propios de otras latitudes que de nuestro Mediterráneo.

El **PRV-75.4**, nos ha de llevar desde *El Boixar* hasta *La Pobla de Benifassà*, a lo largo de 5.800 m. Baja el sendero por pistas y veredas de ganado.

El **PRV-75.11**, desde *El Boixar* a *Coratxà*, en poco menos de 4 Km, nos deja en la aldea casi deshabitada de Coratxà donde destaca su iglesia románica de 1247.

De la aldea de Coratxà, dos nuevos PRV nos permiten conocer los paisajes de la comarca, el **PRV-75.10**, desde *Coratxà* a *Castell de Cabres*, (6.400 m), y el **PRV-75.8**, de *Coratxà* a la *Ermida de Sant Cristofol*, antiguo lugar de culto hoy en ruinas, donde las vistas panorámicas son excelentes.



Desde **CASTELL DE CABRES**, pequeña aldea de origen árabe situada a más de 1.000 m. de altitud y con una iglesia del s.XVIII que presenta unos bellos estucos y frescos, podemos efectuar un par de recorridos por su término municipal, siguiendo el **PRV-75.9.1** que nos llevará al Pi de les Rodanxes, de más de 3 metros de diámetro y el **PRV-75.9.2** por el Barranc de la Saltadora, con el Mas de Masset, antiguo cuartel de invierno del General Cabrera durante las Guerras Carlistas.

Desde aquí, un nuevo recorrido por este frondoso y agreste paisaje, nos puede llevar de *Castell de Cabres* a *Bel*, a través del **PRV-75.13**, durante 13.100 m. **BEL** hoy habitado solo en época de vacaciones, es un remanso de paz y tranquilidad para el senderista.

Desde *Bel*, el **PRV-75.5**, nos llevará de vuelta a *Pobla de Benifassà* a través de pistas donde abundan las fuentes y las vistas panorámicas.



El recorrido de todos los Kilómetros de sendas, pistas y carreteras de estos PRV's, nos permitirá conocer uno de los espacios naturales de nuestra Comunidad mejor conservados y protegido dentro del Parque Natural de la Tinença de Benifassà.

Tras su paso por la Tinença de Benifassà, el **GR-7** continua hacia el Sur, atravesando las montañas de **ELS PORTS** y llegando a la localidad de **VALLIBONA**, que guarda bellos ejemplos de la arquitectura tradicional de la comarca,

combinando la piedra y la madera, la forja y el barro de sus tejas, los porches para resguardarse del frío y el calor. Una iglesia del s.XIV que guarda la estructura de los templos de Reconquista y que atesora una techumbre de madera con la decoración mudéjar más importante de la provincia, es parada obligada en nuestra ruta.

La Senda se desplaza hacia el Oeste siguiendo las cumbres del paisaje de muelas tan característico de el paisaje de Els Ports, y los valles de los ríos Cervol y Bergantes.

Llega así a **MORELLA**, autentica capital histórica, cultural y comercial de la comarca y del Maestrazgo Turístico. Morella, declarada Patrimonio histórico-artístico, ha sido enclave privilegiado con todas las culturas que han habitado nuestras tierras dominando desde su castillo a más de 1.000 m de altura las tierras de su señorío. Sus robustas murallas con sus 14 torres y sus 6 puertas de entrada a la ciudad (Sant Miquel, Sant Mateu, del Rei, Nevera, ...), construidas en los s. XIV-XV, ya nos dan idea de la magnificencia de la ciudad. Sus calles y plazas poseen un sabor medieval reflejado en sus porches y casonas. Su castillo, ha visto la presencia de todas las civilizaciones mediterráneas (íberos, romanos, árabes, cristianos, ...) y ha sido escenario de numerosos asedios y batallas.

Morella rebosa de monumentos dignos de contemplarse; el acueducto medieval de "Santa Llúcia", las numerosas casonas-palacio: Ram (obra del s.XVI, en la actualidad transformada




en hotel), Casa de la Cofradía de los Labradores (s.XVII), Casa de Ciurana de Quadres (s.XIV-XV), Casa del Marqués de Cruilles (s.XVI), Casa de los Estudios y del Consell, Casa de Rovira, Ayuntamiento (edificio gótico de los s.XIV-XV), etc., se unen a los monumentos religiosos: Iglesia de San Miguel (habilitada en la actualidad como consultorio médico), Iglesia de San Nicolás (s.XIII) y sobre todo la iglesia arciprestal de Santa María la Mayor, calificada como el templo gótico más bello del antiguo Reino de Valencia.

A los pies del castillo se halla el convento de San Francisco (s.XII) con un bello claustro. Morella guarda también ricas tradiciones en artesanía textil y en sus fiestas de las que destacamos el Corpus Christi y las fiestas Sexenales en las que la ciudad se transforma y ofrece lo mejor de sí misma en virtud en un voto hecho en 1.673 a su patrona la Virgen de Vallivana.

Por lo demás el termino de *Morella* cuenta con notables masías, pinturas rupestres de Morella la Vella y numerosas e interesantes ermitas diseminadas por sus partidas, que admiraremos en nuestra ruta. Encontramos señalizados el **PR-V-216** que discurre por el término municipal llegando a *Xiva de Morella* (ermita del Rosario, tabla de la transfiguración) y el **PR-V-217** que de Xiva, pasa por *Ortells* (Ayuntamiento, puente) y nos llevará a *Forcall*. También del *Santuari de la Mare de Deu de Vallivana*, lugar de peregrinación por se la patrona de Morella, parten 3 itinerarios señalizados entre frondosos bosques. También el **PRV-215** parte de Morella hacia Herbeset, pequeña villa singular perteneciente a Morella con paisajes apreciables.

Otro sendero, el **PR-V-119** recorre el camino hasta **CINCTORRES**. Sobre una amplia meseta a 900 m. de altitud encontramos las calles que conforman el casco urbano de Cinctores, que posee casonas notables como la de "Els Sants Joans", edificación del s.XVI que cuenta con una curiosa sala con pavimento de azulejos pintados con animales o el edificio del Ayuntamiento (s XVI)

El paisaje que se conforma en este tramo viene marcado por parajes como el de la rambla Celumbres o la Roca Parda, destinos de agradables excursiones en las que podemos también admirar un buen número de ermitas.





Llega hasta *Portell de Morella* el sendero, que protegido por el Puerto de las Cabrillas (1.320 m. de altura), se encuentra a 1070 m. sobre el nivel del mar y como los demás pueblos limítrofes de la comarca de "Els Ports", fue tributario de Morella. En la economía de Portell tiene especial relevancia la industria textil a diferencia de los municipios cercanos, donde la agricultura y la ganadería es la principal fuente de ingresos. La población estaba amurallada y poseía un castillo, del que todavía se conservan algunos restos de las murallas y la plaza que se utiliza para festejos taurinos. El término municipal de Portell posee numerosos lugares para realizar interesantes excursiones como la aldea de "les Albaredes" con la ermita de San Marcos (s.XV) a donde las gentes de Portell acuden en romería el 25 de abril.

De **Cinctorres** también parte el **PRV-118** que leva hasta la ermita de *Sant Cristòfol*, enlazando desde allí con otros senderos.

De **Morella**, parte el **PRV-116** que pasando junto a la Mola Garumba nos ha de llevar a **FORCALL**, cuyo casco urbano conserva la impronta de su pasado en calles y monumentos, y debe su nombre a su asentamiento sobre la "horca" que forman al unirse los ríos Cantavieja y Caldés al Bergantes. La plaza mayor con sus más de 3.000 metros cuadrados es el recinto más característico del municipio, a ella se asoman originales soportales del s.XVI y un buen número de interesantes edificios entre los que destacamos el Ayuntamiento, obra del s.XVII y el Palau dels Osset - Miró

con grandes aleros de madera de estilo aragonés; esta gran casona está en la actualidad rehabilitada como hotel.

Forcall aunque cuenta también con destacables parajes como la Mola de Roc, o la Mola Garumba y es muy conocido por las ancestrales fiestas que en enero tienen lugar en honor a San Antonio y que en toda la comarca de "Els Ports" son importantes pero es aquí donde cuentan con una relevancia especial.

A lo largo de este **PRV-116**, pasará el viajero por "assagadors", antiguas vías pecuarias delimitadas por paredes de piedra en seco, que son todo un patrimonio histórico en el paisaje y llegará a la Mola Garumba (1.125 m.), que en su cima llana nos enseña unas panorámicas únicas de Els Ports. Antes de llegar a Forcall, aún tendremos tiempo de admirar pinos y carrascas, fuentes, y hasta paredes en las que anida el buitre.



Desde **Forcall** el **PRV-117** nos llevará a lo largo de 18 km. hasta la localidad de **Mirambel**, ya en la provincia de Teruel, pasando por Saranyana y la Moleta dels Frares. Otro sendero, el **PRV-322**, nos descubrirá la Mola de la Vila, en el término de Forcall.

En *La Mata*, el **PRV-229**, de Les Clapisses, dispondrán la ruta para conocer su naturaleza. A lo largo de 8 Km nos lleva por la Ermita de Santa Bárbara, o el Mas de les Clapisses. La Mata pertenecía como los demás municipios de la comarca de "Els Ports" a los dominios de Morella, hasta que en 1.691 compró el título de "villa real". Sus casonas medievales son

ejemplo de su dilatada historia y parajes como el de "Les Calderetes", lugar donde las frescas y limpias aguas del río Cantavieja se ensanchan y aumentan reposando sobre unas losas de piedra en forma de bañera.

De Morella el **GR-7** Transcurre hacia el Sur entre el paisaje de muelas del Maestrazgo y bosques de cuidada vegetación autóctona, hasta llegar a **ARES DEL MAESTRE**, pasando por lugares que merecen una parada como la Vega del Moll, Mas de Els Llivis o la Font de la Pinella. Ares se sitúa entre la "Mola d'Ares" y el castillo a una altitud de 1.312 metros. Lo primero que sorprende al viajero que hasta allí se acerca es la ubicación, casi imposible, de su hermoso casco urbano medieval con casonas, algunas de ellas con aleros de madera, portales, lienzos de muralla y los restos de un importante castillo desde donde Jaime I inició la conquista de Valencia. Pero estas tierras ya poseían pobladores más antiguos como lo atestiguan yacimientos prehistóricos con materiales del 7.000 al 6.000 a.C. y las pinturas rupestres del Barranco Gasulla que, como ya se ha dicho, constituyen junto con la Valltorta uno de los conjuntos más interesantes de arte rupestre levantino, declarados Patrimonio de la Humanidad por la UNESCO. Dichas pinturas se encuentran en las cercanías de la masía de La Montalbana, siendo los abrigos más importantes los de la Cueva Remigia, Cingle de la Mola, Racó de Gasparo y les Dogues.

De regreso ya a las calles de Ares destacamos la iglesia parroquial de la Asunción, o el edificio del Ayuntamiento y "El Perxe", donde antiguamente se celebraba el mercado, desde allí podemos recorrer el casco urbano para acercarnos







hasta alguno de los portales que abrían paso a las murallas o subir hasta las ruinas del castillo desde donde se divisa una magnífica vista panorámica.

Ares cuenta con un extenso término municipal en el que podemos efectuar numerosas excursiones, entre ellas destacamos el paraje del "Barranc dels Molins", la nevera o a la ermita de Santa Elena, hermoso edificio del s.XVIII.

De Ares el **GR-7** va bajando hasta **BENASSAL**, que además de ser famosa por las excelentes aguas del Balneario de la Fuente En Segures, indicadas ya desde antiguo para combatir las afecciones del riñón, vejiga y vías respiratorias, posee un importante bagaje monumental en su casco urbano situado a 821 m. de altitud.

El municipio que estuvo encerrado por murallas de las cuales todavía podemos admirar partes de sus lienzos y tres hermosas torres, cuenta con 1.444 habitantes que se dedican fundamentalmente a la agricultura y la ganadería, aunque el turismo, gracias al balneario de Fuente En Segures también es un sector bien desarrollado.

Además junto a la Fuente En Segures se encuentra el paraje del Rivet pequeño bosque de robles y encinas. También son lugares interesantes como excursiones el barranco de la Fos o las riberas del río Monlleó.

Una nota curiosa de Benasal es la gran cantidad de campos que se dedican al cultivo del avellano, lo cual le da a sus paisajes un carácter especial.

De nuevo en camino, hacia **CULLA**, cuyas alturas oscilan entre los 395 m. de la masía Torre Matella a los 1.121 m. de su núcleo urbano. Durante los s.XIV hasta el XIX fue cabecera de la "Setena de Culla", que estaba formada por Culla, Benasal, Vilar de Canes, Torre d'en Besora, Atzeneta, Benafigos y Vistabella.

El casco urbano está declarado Conjunto de Interés Histórico-Artístico y en él se está llevando a cabo un fuerte proceso de rehabilitación para dar una visión arquitectónica de conjunto. Entre sus monumentos cabe señalar: la iglesia parroquial del Salvador (s.XVII) con el antiguo retablo de San Roque (s.XIV), el Antiguo Hospital, el arco de la Porta Nova (s.XVII), la cárcel y mazmorras medievales, las torres y ruinas del castillo, así como por su importancia documental los archivos Municipal y Parroquial.

En cuanto a riqueza natural, la situación geográfica y orográfica de Culla, aunque dificulta las comunicaciones con el resto de municipios de la comarca, le proporciona una gran riqueza natural y paisajística. En medio de este entorno destaca el paraje de la famosa Carrasca de Culla, declarado árbol monumental de la Comunidad Valenciana y que se encuentra en la masía Bassa.

De *Culla* parte el **PRV-1** hacia *Vilafranca del Cid* para llegar a Cantavieja, ya en Teruel y enlazar con el **GR-8**. Este **PR** nos transporta a la época en que las comunicaciones dependían de la climatología, el buen estado de los caminos o la salud de las caballerías.

**VILAFRANCA DEL CID** (Vilafranca), es una de las poblaciones más importantes de la comarca de "Els Ports", tanto por su número de habitantes (2.786) como por la industria textil






que en ella se elabora; industria ésta, que en cierto modo sigue los pasos de aquella que durante el medievo le dio gran pujanza como a tantas otras poblaciones de la comarca y del Maestrazgo. De la época del comercio de la lana con Italia son sus principales monumentos: edificio del Ayuntamiento y la iglesia parroquial de Santa María Magdalena obra del s.XVI siendo una de las principales obras renacentistas de la provincia. Fuera de la población destacan los conjuntos urbanos del santuario de la Virgen del Llosar s.XVII, y ya junto al límite de la provincia de Teruel al lado de la rambla de las Truchas, la Poble de Ballestar, núcleo origen de Villafranca que cuenta con bellas edificaciones: molinos de agua, puente medieval y la iglesia de reconquista que también poseía el retablo que se encuentra en el Ayuntamiento.

Además pinares y lugares pintorescos salpican las montañas que circundan Villafranca y que hacen de ella un extraordinario lugar para estar en contacto con la naturaleza y la historia, que nos ha dejado innumerables ejemplos de arquitectura rural en piedra en seco y que marca el carácter del paisaje de toda la comarca. Un Sendero Local con varias variantes (**SL 18.1, SL 18.2, SL 18.3, SL 18.4**) nos descubre todo esto.

El **GR-7** alcanza la localidad de **VISTABELLA**, antes de subir a la montaña de Penyagolosa, emblemático icono del Interior de Castellón. Una red de Senderos de Pequeño Recorrido



(PRV 64 a PRV 74) permite disfrutar en toda su amplitud del espectacular y casi virgen paisaje de la montaña de Penyagolosa y sus parajes adyacentes. En Vistabella encontramos con placer bellos rincones a los que es difícil negar el placer de la fotografía. El municipio más alto de la Comunidad Valenciana nos obsequia con la portada renacentista de su iglesia de la Asunción.

Penyagolosa, referente espiritual y paisajístico de la provincia, y declarado Parque Natural, cuenta con los siguientes PR para explorar su paisaje único.

El **PRV 64**, nos llevará desde el Ermitorio hasta el Pico, a lo largo de 11 km y atravesando parajes increíbles.

El **PRV 65**, por la Roca del Estret, enlaza con el PRV-79, que nos lleva hasta la población de Lucena. De Sant Joan y de vuelta al Santuario, parte el **PRV-66** al norte y hacia el Monte Bovalar, y el **PRV-67**, hasta la Font del Prat y el Rebollar. El **PRV-68** lleva hasta el Río Carbo, el **PRV-69** por las faldas del monte o el **PRV-70** por el Barranc de la Teixera, dejándonos admirar en sus recorridos inferiores a las 3 horas, todo el muestrario botánico y de fauna y las frescas fuentes y barrancos.



El **PRV-71** y el **PRV-73**, transcurren a lo largo de los 15 Km. que cada uno de ellos atesora, por buena parte del término de **XODOS**, localidad que esta espectacularmente ubicada sobre la mola de la Roca, con un impresionante precipicio de más de 100 m., y que cuenta con conjuntos arquitectónicos

medievales de primer orden. El **PRV-72**, nos lleva hasta la población pasando antes por la Ermita de Sant Cristòfol. El **PRV-74**, nos descubre el paraje de Las Carboneras. En la vertiente sur de Penyagolosa, **VILLAHERMOSA, DEL RÍO**, es el siguiente punto del Sendero **GR-7**. Esta población posee un término municipal en el que montes y pinares ofrecen paisajes espectaculares como el nacimiento del río



Càrbo y el puente romano que lo cruza, los barrancos del Tis, Regajo y Magro, los alrededores de la cima de Penyagolosa, etc. lugares que sorprenden a los excursionistas por su belleza en estas tierras donde todavía hay numerosas masías y caseríos habitados (Cedramán, la Manzanera, Mas de Luis), algunos de los cuales destacan por su arquitectura popular.

Ya en el casco antiguo sus calles empinadas con rica arquitectura rural nos llevan hasta el Ayuntamiento y la iglesia parroquial (s.XVIII), que guarda un importante conjunto de retablos.

Kilómetros más al sur, el GR-7 se acerca a **SAN VICENTE DE PIEDRAHITA** perteneciente al municipio de **CORTES DE ARENOSO**. Entre estos dos núcleos de población, que nos ofrecen excelentes muestras de la recia arquitectura de interior y recorriendo su término municipal encontramos el **PRV-111**. Sus 3 variantes (**PRV-111.1**, **PRV-111.2**, **PRV-111.3**) nos llevan por fuentes, bosques, masías e incluso junto a un roble casi milenario.

Una nueva etapa nos lleva a **MONTANEJOS**, allí podemos enlazar con el **GR-36**, Sendero de Gran Recorrido que nos permite la posibilidad de llegar hasta el Mediterráneo cruzando la Sierra Espadán. **MONTANEJOS** es conocida por su balneario de aguas termales y las playas y piscinas naturales que forma el río Mijares a su paso por la población. En los estrechos que forma el río, y el Barranco de la Maimona, se han abierto numerosas vías de escalada, que son un centro importante en España. El **PR-V-126**, nos permitirá descubrir estos parajes, llevándonos a *Puebla de Arenoso* y ya en Teruel a *Olba* y *Rubielos de Mora*. Además, Montanejos a señalizado un Sendero Local, llamado de "*La Bojera*", que ofrece un interesante recorrido por el término. Ya casi en su último tramo por la provincia de Castellón, el **GR-7** avanza hacia **MONTÁN**, pequeña y acogedora población de montaña. Parte hacia Fuente la Reina y Villanueva de Viver, desde Montán, el Sendero de Pequeño Recorrido, **PRV-63.3**. Atravesará la Sierra de Pina, en Pina de Montalgrao y llegará al páramo de Barracas.

Ya en la comarca del Alto Palancia pasa por los parajes de los municipios de **CAUDIEL**, donde en su extenso y bello término municipal, lleno de lugares de alto valor ecológico, discurren los senderos señalizados **PRV-62**, **PRV-63.4** y **PRV-63.5**. El **PR-V 63** tiene diversas variaciones que recorren buena parte de los municipios del Alto Palancia y de las Sierras Espadán y Sierra Calderona, enlazando con diversos senderos.

El **PRV - 63.1**, recorre la Sierra de El Toro desde Barracas a El Toro; El **PRV - 63.2** nos lleva por el viejo camino que conducía de Teresa a Viver y desde allí a Jérica y Caudiel. Tiene también derivaciones hasta Sacañet y enlazar con el GR-10 o por Torás hasta Bejís y enlazar con el PRV-80;

El **PRV - 63.3**, enlaza Barracas con Montán, entre las localidades de Pina de Montalgrao, Villanueva de Viver y Fuente la Reina, conectando con el GR-7;

El **PRV - 63.4**, lleva de Pina de Montalgrao a Matet, pasando por Caudiel a lo largo de 24 Km.

El **PRV - 63.5**, conecta los pueblos de Higueras, Pavías, Matet, Vall de Almonacid, Algimia de Almonacid con Almedíjar, caminando por el corazón del Parque Natural de la Sierra Espadán.

El PRV- 63.6 transcurre por el corazón de la Sierra Espadán en Almedíjar, Aín, Azuebar y Chovar;

El PRV - 63.7, transcurre por las vegas del Río Palancia, por los pueblos de Gaibiel, Navajas, Segorbe, Castellnovo, Geldo, Soneja y Sot de Ferrer;


El PRV - 63.8, transcurre por el extenso término de Altura, en plena Sierra Calderona;

El PRV - 63.9, nos ha de llevar de Soneja a Gátova, ya en Valencia. Viver, además tiene señalizados unas rutas por las numerosas fuentes que caracterizan esta localidad.

El GR-7 sigue su discurrir por los términos de **BARRACAS**, **TORAS**, **BEJÍS** y **SACAÑET**, por el cual ya sale de Castellón y se cruza, ya en la provincia de Valencia con el **GR-10**.

*En Barracas*, última población de Castellón en la ruta hacia Aragón y que en su término tiene algunos de los últimos bosques de robles y encinas de la Comunidad, el PRV-63.1 nos lleva por la Sierra de *El Toro* hasta llegar a esta localidad. En ella no podremos dejar de degustar la maravillosa gastronomía de la zona, si es que no la hemos disfrutado aún.





## Senderos de gran recorrido

Los senderos de gran recorrido que atraviesan la provincia de Castellón son:

### GR-33

El Sendero de Gran Recorrido **GR-33** conocido también como “*Sender de la Lluna Plena*”, recorre la provincia de Castellón, desde el Mar Mediterráneo en Castellón de la Plana hasta el Santuario de Sant Joan de Penyagolosa, la cima más elevada de la Comunidad Valenciana con sus 1.813 m de altura. Aquí conecta con el **GR-7** y con la red de senderos de Pequeño Recorrido del Penyagolosa. Un sendero que va ascendiendo perpendicularmente a los diferentes corredores que, paralelos al Mediterráneo, cruzan de norte a sur la Costa Azahar.

El sendero fue fundiendo diferentes caminos que unían los diversos municipios, en uno solo, enlazando paisajes. Desde los arbustos y cultivos en su tramo más bajo y humanizado, hasta los bosques de pinar y sabinas en su parte alta, ya a más de 1.000 m.

Desde **CASTELLÓN DE LA PLANA**, capital de la provincia, parte el sendero hacia **BORRIOL**, atravesando zonas de cultivo, primero de regadío y poco a poco entre los olivos, algarrobos y almendros típicos del secano mediterráneo. En esta localidad podremos visitar la Ermita de San Vicente, y los restos del Castillo árabe. Sigue el sendero hacia **VILAFAMÉS**, dejando el pueblo a la derecha, y continuando por las crestas de las montañas. Vilafamés, con el casco medieval coronado por el castillo, ubica en el palacio del Batlle un muy interesante Museo de Arte Contemporáneo. Desde **LES USERES**, siguiente municipio de la ruta, el **GR-33** sigue el camino de *Els Peregrins de les Useres* hasta Penyagolosa. *Els Pelegrins de les Useres*, peregrinación de penitencia integrado por 13 hombres de la localidad, que en silencio, sólo roto por los cantos litúrgicos pre-gregorianos en latín, recorre las montañas entre *Les Useres* y el *ermitorio de Sant Joan de Penyagolosa* el último viernes de abril ininterrumpidamente desde el **s. XIV**, para pedir por lluvia, salud y paz para el pueblo. Acompañados de una comitiva de cantores, el cura, representante del ayuntamiento, *el depositari*,



*les promeses y les carregues*, recorren en peregrinación penitencial vestidos con sombrero negro, casacas azules y barba, las montañas de **Les Useres**, la Ermita de Sant Miquel de les Torrocelles, **Llucena**, **Xodos** y **Vistabella**, pernoctando en el ermitorio de Sant Joan y regresando hacia **Les Useres** a la mañana siguiente. La sobriedad y el misticismo de esta

conservada por el pueblo de **Les Useres**, une a la comarca rindiendo culto en numerosas ermitas del camino. Les Useres también tiene señalizado el **PRV-316**, *Sendero del Piló de la Creu*, con 10 Km. de recorrido.

En **LUCENA**, además de la Ermita de Sant Miquel, podremos descubrir numerosas masías, fuentes, y paisajes impresionantes como el Salt del Cavall, no sólo en el recorrido del GR, sino en diversos itinerarios señalizados, entre ellos el **PRV-79** que lleva desde la localidad hasta Sant Joan de Penyagolosa. En **XODOS**, el paisaje boscoso se convierte en el protagonista de nuestro caminar. Los pinos, sabinas y carrascas, enmarcan a lo lejos la cima de Penyagolosa, meta del recorrido. El municipio se asienta sobre un saliente rocoso, uniendo a su espectacular ubicación, una atractiva arquitectura rural llena de encanto tradicional.

La cima de **PENYAGOLOSA**, con **1.814 m.**, es la cumbre más alta del País Valenciano y centro del Parque Natural del mismo nombre, que se sitúa en el término municipal de **VISTABELLA**, junto a ella la diversidad botánica de sus bosques y los parajes agrestes son atractivos para muchos excursionistas que allí se dan cita para establecer contacto con la naturaleza. En los bosques de Peñagolosa, dotados de magníficas zonas de acampada, acondicionadas y tuteladas por la Consellería de Medio Ambiente, se encuentra también uno de los santuarios más populares de las comarcas de Castellón, el de **Sant Joan de Penyagolosa**, lugar de llegada del GR-33, al que acuden numerosas romerías y





peregrinaciones, siendo la más conocida la de "els Pelegrins de les Useres" que tiene lugar el último viernes de abril siguiendo antiguos ritos medievales. Por su parte el santuario es una bella construcción de los siglos XIV-XVI la cual posee varios edificios enclavados en un lugar único.

Además de los parajes de Peñagolosa, Vistabella también posee otros de indudable interés, entre los que destacamos, el poljé de Vistabella, el puente romano sobre el río Monlleó, la "Vall d'Usera", la sierra de Boi, etc. todos ellos lugares con muchas posibilidades para practicar actividades y deportes de montaña.

Por su parte el casco urbano de Vistabella es, así mismo, otro punto de interés en nuestra visita a este municipio que tuvo murallas de las que quedan algunos lienzos y los portales de San Roque y del "Forn" y que guarda sabor medieval en sus construcciones de las que sobresale la imponente edificación de la iglesia parroquial de estilo renacentista (s.XVII), la más importante de este estilo de cuantas se conservan en la provincia de Castellón.

En el casco urbano, o en sus inmediaciones, se encuentran las ermitas de Loreto, Calvario y San Antonio, mientras a 6 kilómetros, la ermita de "Sant Bertomeu" fue el centro del pueblo "Sant Bertomeu el Boi", todas ellas con estilo propio de las zonas rurales, como propias son las construcciones de piedra en seco que podemos contemplar en sus montes. Desde el Ermitorio de Sant Joan de Penyagolosa se pueden seguir los **PRV-64** al **PRV-74** que recorren la montaña emblemática. Son recorridos circulares que nos llevan a

recorrer los lugares más interesantes del Penyagolosa, como la cima, el río Carbo, la localidad de Xodos o la Nevera. En un punto, el camí real, se concentran el **GR-7**, el **GR-33** y el **PRV-67**.





## Senderos de gran recorrido

Los senderos de gran recorrido que atraviesan la provincia de Castellón son:

### GR-36

El Sendero de Gran Recorrido **GR-36**, conocido también como “**Trans Espadán**”, atraviesa perpendicularmente toda la **Sierra Espadán**, desde las aguas del Mediterráneo en el Estany de Nules hasta las alturas de Montanejos. Recorre los frondosos bosques de alcornoques y pinos, las escarpadas paredes de rodano, las fuentes de cristalinas y frescas aguas, los hondos barrancos; son todos atractivos del Parque Natural de la Sierra Espadán, el Parque de más extensión de la Comunidad Valenciana.


Desde el *Estany* de **NULES**, importante ejemplo del sistema de humedales litorales valencianos, el sendero inicia una subida constante, que en su primera etapa le lleva a **LA VILAVELLA**, pequeña localidad dominada por el calvario que se asoma a La Plana Baixa. A partir de aquí se toma

contacto con la montaña, con lo que va a ser el recorrido por el gran anticlinal triásico que forman las montañas de Espadán y las vistas de la Plana son excelentes. En **LA VALL D'UIXÓ**, se puede tomar el **PR-V-164**, que recorre la parte norte del término, a la Font de l'Anohueret en las primeras estribaciones de la Sierra, o el **PR-V-241**, que desde el paraje de Sant Josep, y su famoso Río Subterráneo sube a la montaña de Pipa regresando al río.

Apenas toca el GR tierras de la típica localidad de **ALFONDEGUILLA**, que encuentra en su término el Castillo de Castro, para discurrir por las montañas de **ARTANA**, que desde el Puntal (692 m.) transcurre por bosques de alcornoques (sureres) y pinos. También podemos destacar el paraje de *Les Penyes Aragoneses* o *Penyes Altes*, ofreciéndonos en sus acantilados impresionantes formaciones de basalto, de un excepcional valor ambiental y paisajístico.



O una antigua mina de mercurio. Es **ESLIDA** el siguiente municipio por el que discurre el sendero entre un paisaje espectacular y rico, donde podemos disfrutar de neveras como la de Castro o la de L'Oret, cuevas que se extienden por el interior de la Sierra, picos como La Costera, Puntal del Aljibe o Solana. La Mina, rodeados de frondosos bosques



de pino y alcornoque, que dejan a la vista la roca roja del *Bundsandstein*, tan característica de la Serra Espadà y fuentes como las de Fosques, Matilde , Castro, Fonillet admiradas por sus aguas en toda la provincia.

Pero es en **AÍN**, y su casco urbano el que nos habla del pasado musulmán de la comarca, allí el **GR-36**, discurre por un autentico paraíso natural. Disfrutamos aquí de algunos de los picos más altos de toda la Sierra como son el Pico Espadán (1099 m), la Peña Pastor o la Batalla, entre los bosques más cuidados. Aín ha señalado 3 Senderos Locales (**SLV 27**, **SLV 28**, **SLV 29**) siguiendo los cuales descubriremos todos sus atractivos naturales. Podemos desde aquí tomar el **PR-V-63.6**, para llegar a **AZUEBAR** y descubrir la vertiente sur de la Sierra Espadán. Azuebar, conocida por sus aguas, vive como muchos de nuestros municipios del cultivo del olivo y donde se puede, el frutal. O bien tomar el **PRV-140**, que nos llevará de *Aín a Suera*, en medio de alcornoques centenarios y pasando por el Embalse de Benitandús y las oníricas formaciones rocosas que forma la geología o junto al Pico Espadán con sus 1.100 m.


Sigue el sendero a **ALCUDIA DE VEO**, en cuyo término esta el Pico de la Rápita (1106 m.). El **GR-36** sigue por frondosos bosques y escarpadas laderas por los términos de **SUERAS**, **VILLAMALUR**, **CIRAT** y **TORRALBA DEL PINAR**, poblaciones que poseen algunos de los bosques y sendas más bellos de la provincia, para llegar a **MONTANEJOS**. En esta población conocida por sus aguas termales en el río Mijares y que posee un moderno balneario, es referente en nuestro turismo de interior. En Montanejos, enlaza el **GR-36** con el **GR-7**.

Toda una red de Senderos de Pequeño Recorrido señalizados nos adentra en el Parque Natural de la Serra Espadà. El **PR-V-136**, con sus 9 Km. baja de **VILLAMALUR**, y su castillo, hito fundamental durante las revueltas moriscas, a **SUERAS**, por algunos de los parajes mejor conservados de la Sierra. El **PRV-139**, de **TALES**, repoblada por musulmanes y cristianos, a las



*Peñas Aragonesas*, en Artana, autentico museo del rodeno con formaciones únicas. El **PRV-137** de *Artana* a *Eslida*, conociendo los castillos de estas poblaciones o las antiguas minas de mercurio. Y el **PRV-138**, que desde *Eslida*, que nos ofrece, además de su castillo y sus fábricas de corcho una arquitectura adaptada al difícil terreno de Espadán, nos ha de llevar a **CHOVAR**, donde el agua, el aceite, la fruta o la miel nos reconfortarán en nuestro camino, pasando por lugares tan emblemáticos de la Sierra Espadán como el Castell de Castro, la Nevera de Castro o el embalse de Ajuez. Desde **Villamalur** y hasta **Ayodar** discurre también el **PRV-276**, entre algunos de los parajes más profundos del Parque.





## Senderos de gran recorrido

Los senderos de gran recorrido que atraviesan la provincia de Castellón son:

### GR-10

El Sendero de Gran Recorrido **GR-10**, recorre toda Europa desde el Mar Negro hasta Lisboa, atravesando la Península Ibérica de Este a Oeste. Castellón, a lo largo de 38 Km y dos etapas, alberga el recorrido en su parte Sur. En este territorio de la provincia enclavado en la Sierra Calderona, declarada Parque Natural, que el sendero recorre por completo desde el Mediterráneo hasta la Sierra de Albarracín atravesando el Sistema Ibérico.

Transcurre por la parte sur de los municipios de **SEGORBE**, capital de la comarca y ciudad episcopal, donde destaca la Catedral, actualmente de factura barroca conservando el claustro gótico y un magnífico Museo con obras maestras del arte valenciano, así como iglesias como las de San Joaquín y Santa Ana o las Torres defensivas. Zigzageando

de nuevo entre Valencia y Castellón, transcurre por **ALTURA**, junto a la impresionante Cartuja de Vall de Crist y pasando por el Santuario de la Cueva Santa, centro espiritual de la comarca y **JÉRICA**, donde destaca su torre campanario mudéjar, que nos marca inequívocamente la ruta hacia Aragón. En la localidad de *Altura*, nace el **PRV-63.8**, que lleva desde el casco urbano hasta el **GR-10** en las inmediaciones del *Santuario de la Cueva Santa*. El **PRV-178** nos ayudará también a descubrir este impresionante paisaje en el Parque Natural de la Sierra Calderona.

Por último, antes de abandonar la provincia, discurre por **SACAÑET** y su pedanía de **CANALES**. A lo largo de su recorrido aquí podemos adentrarnos en la historia que nos cuentan sus neveras y ventisqueros o las trincheras de la Guerra Civil. En Canales se inicia el **PRV-80**, que llega a la población de *Bejís* en un recorrido por la cabecera del Alto Palancia, a lo largo de 40 Km. y pasando por la Fuente de los Clóticos y sus excelentes aguas, los ventisqueros o la cañada Real de Aragón. Continúa después hacia *El Toro*, y sus frondosos bosques a más de 1.000 m. de altura junto a la Peña Escabia. Una pequeña derivación nos lleva a *Teresa*, población pintoresca de montaña y sabor rural, de casas encaladas y fuentes de fresca agua.

El Sendero de Pequeño Recorrido **PRV-63.9**, cruza la Sierra Calderona y el **GR-10** para enlazar **SONEJA**, volcada sobre el río Palancia y con parajes tan importantes para nuestra botánica como al Dehesa, con Gátova, ya en la provincia de Valencia.





## Senderos de gran recorrido

Los senderos de gran recorrido que atraviesan la provincia de Castellón son:

### Vía Augusta

La **Vía Augusta**, la calzada romana más larga de toda la Península Ibérica, atraviesa la Comunidad Valenciana a lo largo de 425 Km de los más de 1.500, que la llevan de los Pirineos a Cádiz.

Camino ancestral, aún utilizado hoy en día en muchos de sus tramos, se ha recuperado el eje que ha vertebrado la Comunidad Valenciana durante más de 20 siglos como un sendero con fines recreativos, culturales y turísticos.

Por la provincia de Castellón, la **Vía Augusta** atraviesa **146 Km**, entrando en el Norte por el Riu Cenia, cerca de **San Rafael del Río**, y sigue dirección sur llegando a **Traiguera**, **La Jana** y **Sant Mateu**. Pasa por paisaje de cultivos, donde se puede aún observar el trabajo de los animales en las norias, verdadero patrimonio histórico de nuestros caminos del agua.

Llega a **La Salzadella**, pasando antes por la Ermita de Santa Bárbara y continuando siempre por terreno llano que no exige gran esfuerzo hasta **Les Coves de Vinromá**. De ahí pasamos a **Torre Endomenech**, que conserva en su término los restos de Ildum, villa romana, junto a la Font de la Salut. **Vilanova d'Alcolea** y **Benlloch** son las siguientes etapas de la Vía.

La Vía Augusta pasa aquí por el Arco Romano, entre los pueblos de **Cabanes** y **Vall d'Alba**. Es uno de los principales puntos de nuestro recorrido, ya que el Arco Romano constituye el monumento de esta época más relevante de la provincia y que desde el s. II contempla el paso de las diferentes civilizaciones por nuestras tierras.



**La Pobla Tornersa** y su interesante museo arqueológico es el siguiente municipio que entre importantes restos arqueológicos nos lleva hasta **Borriol**. Una vez allí la Vía Augusta abandona el corredor interior y baja hasta la Plana, acercándose a la ciudad de **Castellón** y haciendo etapa en las Ermitas de Santa Quiteria en **Almassora** y la Ermita de la Virgen de Gracia en **Vila-real**, pasando junto a Sebelaci, una antigua villa romana. La Vía busca la localidad de **Betxí**, **Vilavella** con su manantial de agua caliente ya utilizado por los romanos y busca el Mediterráneo en **La Vall d'Uixó** y su interesante poblado íbero-romano, su mosaico y sus acueductos. **Moncofa** y **Chilches** localidades costeras que

## VIA AUGUSTA

acogen nuestra Vía. Abandona las tierras de Castellón para adentrarse en las de Valencia por **La Llosa y Almenara**. A lo largo de todo este recorrido aún podremos observar restos de la propia calzada en algunos tramos (Cabanes, Borriol, ...), junto a caminos que hoy asfaltados y antiguamente de tierra, soportan el paso durante siglos de los agricultores que han forjado esta tierra. Admiraremos cientos de restos que nos recuerdan el paso de los romanos, y otras civilizaciones que utilizaron la Vía Augusta como vía de comunicación, como pueden ser: miliarios, puentes, estelas, obras de infraestructura agrícola y del agua, ... Todo esto en un camino que vertebra de norte a sur nuestra provincia.





## Senderos de gran recorrido

Los senderos de gran recorrido que atraviesan la provincia de Castellón son:

### Vía Verde Ojos Negros

La **Vía Verde de Ojos Negros** recupera la antigua línea del ferrocarril que unía las Minas de Ojos Negros con la siderurgia del Puerto de Sagunto, y la transforma en un eje turístico que vertebra las comarcas que abarca el río Palancia. Un camino que permite recorrer fascinantes paisajes caminando, en bicicleta, a caballo,... disfrutando de la naturaleza y del agradable clima del que goza todo el valle del Palancia.

Un recorrido que comenzamos en Torres Torres, en las primeras estribaciones de la Sierra Calderona, casi bañados por el azul Mediterráneo. Nos esperan 70 km. junto al río Palancia y a multitud de fuentes y manantiales que alegran este particular paisaje poblado de bosques de pinos, encinas y otras singulares especies autóctonas, así como feraces huertas con numerosos árboles frutales. Nuestro viaje

## VIA VERDE OJOS NEGROS

finalizará en el altiplano de Barracas, cercanos a los 1000 m de altitud y a los pies de la Sierra de Javalambre. El camino pondrá a nuestro alcance un recorrido apasionante por el corazón de una naturaleza insólita; 10 áreas de descanso, estratégicamente situadas en la Vía, nos permitirán adecuar el recorrido a nuestras posibilidades: una marcha deportiva puede combinarse con una más contemplativa, si ese es nuestro deseo.

La Vía Verde de Ojos Negros nos ofrece también la posibilidad de disfrutar de los atractivos de los municipios que jalonan el trazado: **SOT DE FERRER**, con su espectacular calvario, **SONEJA**, **GELDO**, la monumental **SEGORBE**, capital de la comarca, **ALTURA**, con la Cueva Santa y la Cartuja de Vall de Crist, **NAVAJAS** y su impresionante Salto de la Novia, **JÉRICA** y su torre-campanario mudéjar que anuncia ya la presencia de Aragón, **CAUDIEL**, **BEJÍS**, con sus manantiales y acueducto romano, etc.

Por si no fuera atractivo suficiente, una rica gastronomía nos invita a tomarnos el recorrido con calma y sentarnos en las siempre bien preparadas mesas de los establecimientos que encontraremos en la **VÍA VERDE OJOS NEGROS**.





## Senderos de Pequeño Recorrido

Los senderos de pequeño recorrido en la provincia de Castellón son:

### Otros senderos

Existen otros senderos señalizados y homologados en Castellón - Costa Azahar, como son el:

- **PRV-194**, en el *Parque Natural de la Sierra de Irta*, que a lo largo de sus sendas y caminos otorga un recorrido privilegiado por uno de nuestros espacios naturales más sorprendentes, desde la cumbre del Castillo de Xivert hasta las playas de roca en el Mediterráneo.
- **PRV-161**, recorre el extenso término municipal de *Onda*. Conocido como Les Moles, permite al caminante conocer la Sierra Espadán en su vertiente noreste combinada con la historia que la localidad ofrece, a lo largo de 37 Km.
- En *Onda* encontramos también 4 Rutas Locales por el término municipal, que nos llevan a Santa Bárbara, a Las Pirámides, al Calvario y al Santuario de El Salvador.

## OTROS SENDEROS

- **PRV-201** del Molí Vell, **PRV-202** de Sant Cristòfol y el **PRV-214** que nos invita a conocer el término de *Sant Mateu*. Son 11 Km. en el primero que nos invita a conocer las fuentes y los antiguos sistemas de regadíos y con un recorrido de 17 Km en el segundo para ir hasta las Ermitas de Sant Cristòfol y el Santuario de la Mare de Deu dels Angels. El PRV-214 en sus diversas variantes recorre la parte noroeste del término. Parten los PR desde Sant Mateu, capital histórica del Maestrazgo y poseedora de un patrimonio histórico artístico único con monumentos como su iglesia arciprestal, obra cumbre del gótico valenciano o el Palau Borrull, en los alrededores de su bien conservada plaza porticada.

- *En L'Alcora*, el **PRV-120**, recorre la Ruta de las Ermitas de la localidad, pasando por las del Calvario, el Salvador, Sant Cristòfol, Sant Vicent, o La Foia, además de por su interesante paisaje y acercándonos a su cerámica.



- *De Benafigos* a el Santuario de la Estrella, transcurre a lo largo de casi 19 Km el **PRV-75**, que cruza el GR-7, y el espectacular Riu Montlleó.

- *Zorita del Maestrat*, tiene señalizadas 2 rutas en su término, que nos llevan del Santuari de la Mare de Deu de la Balma al Pico Inferno, transcurriendo por un paisaje espectacular; el **PRV-230** y otro sendero, el **PRV-246** nos acercan a las localidades de *Palanques* y *Villores*, localidades que presentan todas las características típicas de la comarca de Els Ports - Maestrazgo de Castellón.

En Palanques, junto a una amplia oferta de alojamiento y su recia arquitectura, el **PRV-245** adentra al caminante en este paisaje del Maestrazgo.

- *Todolella*, localidad del Maestrazgo presidida por el Castillo, nos ofrece un recorrido por todo su término municipal enseñándonos lo mejor que ofrece su paisaje, a través del **PRV-228**, Mola de la Todolella y del **PRV-244**, Collet de Castellans.

- El **PRV-294**, discurre por sendas y caminos desde Benassal, villa termal pionera en el turismo de salud en nuestra provincia, hasta Vistabella. El sendero de pequeño recorrido, que transcurre cercano al **GR-7**, es una nueva oportunidad para admirar el paisaje de una de las comarcas más auténticas de la provincia.

El **PRV-314**, de la *Peña Saganta*, transcurre por el término de **Espadilla** y durante 10 Km. nos lleva por los parajes más impresionantes de esta localidad.



- **Castellfort**, ha señalizado dos senderos de Pequeño Recorrido; el **PRV-308** de *Castellfort* a *Cintorres*, que enlaza con el SL-36 y por el sur el **PRV-309** de *Castellfort* a *Vilafranca*, además del **SL-CV 64**, sendero de pequeño recorrido por la localidad. Castellfort, con una espectacular ubicación y un patrimonio acumulado a lo largo de siglos de dilatada historia, es un centro de operaciones ideal para caminantes. La cofradía o el ayuntamiento acompañan a la ermita de Sant Pere (s.XIII) en la importancia de su patrimonio.

- **Canet Lo Roig**, también cuenta con 3 senderos; el **PRV-295**, *Ruta del Riu Cervol*, y el **PRV-296** *Ruta de la Serra*

*de Sant Pere*, además de la *Ruta de los Olivos Milenarios*, el SL-CV-58. Los campos de olivos marcan este paisaje ancestral cultivado desde el neolítico.

- El PRV-320, nos llevará desde el pueblo de **Soneja** hasta el Paraje Natural Municipal de **la Dehesa**, uno de los espacios naturales más interesantes de la Comunidad Valenciana.

- La localidad de **Almassora** ha homologado dos Senderos Locales. El SL- 26, que lleva del centro de la localidad hasta la **desembocadura del Millars**, paraje natural protegido; y el SL-37, que desde la localidad nos acerca al paraje de la **Ermita de Santa Quiteria**, también junto al Río Mijares. Como **Atzeneta** que ha señalado el antiguo camino hacia **Culla** en el SL-65.1

- En **Puebla de Arenoso**, 4 Senderos Locales, nos pueden llevar a conocer su montañoso término: **SL-1** las Umbrias de la Puebla, **SL-2** Castillo de Arenoso, **SL-3** Cruz del Viso y **SL-4** las Matevas.

- En **Figueroles**, el completo PR-CV-341, nos ofrece una "Ruta Etnográfica por el Alcalaten", en sus 14 Km.



- En **Aín**, preciosa localidad en el corazón de la Sierra Espadán, pueblo que entre alcornoques aún conserva el sabor de su pasado musulmán, 3 Senderos Locales, los **SL – 27, 28 y 29** nos llevan a recorrer sus montañas.

Son numerosos los municipios, tanto de costa como de interior, que están señalizando rutas y senderos en sus términos municipales para ofrecer al caminante itinerarios señalizados que les permitan descubrir los atractivos naturales, patrimoniales, históricos y etnológicos a través de los caminos y sendas.

El **GR-92**, o Sendero de Gran Recorrido del Mediterráneo, es tan sólo un proyecto en la provincia, aunque está previsto que continúe el recorrido ya existente en Cataluña y enlace todo el litoral de la Comunidad Valenciana desde Vinaròs hasta Pilar de la Horadada por la costa, hasta el tramo existente en Almería. Nos permitirá unir Peñíscola, el Parc Natural de la Serra d'Irta, el Prat de Cabanes-Torreblanca, els estanys d'Almenara, Nules o Burriana en un recorrido por lo mejor de nuestros ecosistemas naturales litorales.







Costa Azahar  
**Castellón**  
Interior



**PATRONATO PROVINCIAL DE TURISMO**

Excma. Diputación de Castellón

Penyeta Roja 12004 Castellón

Tel: 964 35 98 83 - Fax.: 964 35 98 70

E-mail: [info@castellon-costazahar.com](mailto:info@castellon-costazahar.com)

<http://www.castellon-costazahar.com>

EDICIÓN 2008